

Протокол общественных слушаний в форме открытого собрания по материалам заявки на получение экологического разрешения на воздействие по проекту «Отчет о возможных воздействиях на план разведки участка Коктас-9, расположенного в Осакаровском районе Карагандинской области»

1. Наименование местного исполнительного органа административно-территориальной единицы (областей, городов республиканского значения, столицы, районов, городов областного и районного значения) или аппарата акима соответствующей административно-территориальной единицы (сел, поселков, сельских округов), на территории которого осуществляется деятельность, или на территорию которого будет оказано влияние:

- Управление природных ресурсов и регулирования природопользования Карагандинской области

2. Предмет общественных слушаний:

Материалы к заявке на получение экологического разрешения на воздействие по проекту «Отчет о возможных воздействиях на план разведки участка Коктас-9, расположенного в Осакаровском районе Карагандинской области»

(полное, точное наименование рассматриваемых проектных материалов)

3. Наименование уполномоченного органа в области охраны окружающей среды и местного исполнительного органа (областей, городов республиканского значения, столицы, районов, городов областного и районного значения) или аппарата акима соответствующей административно-территориальной единицы (сел, поселков, сельских округов), в адрес которого направлены документы, выносимые на общественные слушания.

- РГП на ПХВ «Информационно-аналитический центр охраны окружающей среды» при МЭГПР РК;

- ГУ «Управление природных ресурсов и регулирования природопользования Карагандинской области».

4. Местонахождение намечаемой деятельности:

Рабочий участок Коктас-9 административно расположен на территории Осакаровского района Караганды. Ближайшие населенные пункты: поселок Молодежный в 34 км юго-западнее участка работ, поселок Тельман в 30,2 км юго-западнее участка работ, поселок Лиманное в 8,3 км северо-западнее участка работ и поселок Аманконыр (Дальнее) в 3,5 км северо-западнее участка работ.

Координаты угловых точек месторождения «Коктас-9»:

№№ угловых точек	Координаты угловых точек	
	Северная широта	Восточная долгота
1	51° 05' 00"	73° 38' 00"
2	51° 05' 00"	73° 39' 00"
3	51° 02' 00"	73° 39' 00"
4	51° 02' 00"	73° 35' 00"
5	51° 04' 00"	73° 35' 00"
6	51° 04' 00"	73° 38' 00"
Площадь	19,4 км²	

(полный, точный адрес, географические координаты территории участка намечаемой деятельности)

5. Наименование всех административно-территориальных единиц, затронутых возможным воздействием намечаемой деятельности:

Карагандинская область, Осакаровский район, Жансары с.о., с. Аманкөныр.

(перечень административно-территориальных единиц, на территорию которых может быть оказано воздействие в результате осуществления намечаемой деятельности и на территории которых будут проведены общественные слушания)

6. Реквизиты и контактные данные инициатора намечаемой деятельности:

ТОО «Copper Union Group», РК, г. Алматы, Медеуский район, пр. Достык, дом 132/1. БИН: 230240001498. Директор: Дәуренқұлов Б.Б. Контакты: тел. 8 (701) 991-99-77, e-mail: melior121@mail.ru.

(в том числе точное название, ведомственная подчиненность, юридический и фактический адрес, БИН, ИИН, телефоны, факсы, электронные почты, сайты и другую информацию)

7. Реквизиты и контактные данные составителей отчетов о возможных воздействиях, или внешних привлеченных экспертов по подготовке отчетов по стратегической экологической оценке, или разработчиков документации объектов государственной экологической экспертизы.

ТОО «Сарыарка экология», РК, г. Караганда, район им. Казыбек би, ул. Алиханова, 14Б. БИН: 150640024474, тел. 8 (778) 516-00-85, e-mail: olga_m_2008@inbox.ru. Инженер-проектировщик ТОО «Сарыарка экология» - Матвеева О.В.

(в том числе точное название, юридический и фактический адрес, БИН, ИИН, телефоны, факсы, электронные почты, сайты и другую информацию)

8. Дата, время, место проведения общественных слушаний (дата(-ы) и время открытого собрания общественных слушаний):

Слушание состоялось 03 июня 2025 года в 12:00:

время начала регистрации участников в 12:01 часов 03.06.2025 г., и далее регистрация продолжалась в ходе проведения слушаний;

время начала общественных слушаний 12:02 часов 03.06.2025 г.;

время окончания общественных слушаний 12:24 часов 03.06.2025 г.

Место проведения общественных слушаний: проведены в форме открытого собрания по адресу: Карагандинская область, Осакаровский район, Жансары с.о., с. Аманкөныр, ул. Бейбитшилик, 13 (Клуб с.Аманкөныр).

Ссылка на онлайн подключение для участия в слушаниях на платформе Zoom: <https://us05web.zoom.us/j/86536406937?pwd=7n1KUIGa4xCUrcFdaK1FFTLN8Gghm8.1>.

Иденти-фикатор конференции: 865 3640 6937. Код доступа:1111.

(дата, время начала регистрации участников, время начала общественных слушаний, полный и точный адрес места проведения слушаний. В случае продления общественных слушаний указываются все даты)

9. Копия письма-запроса от Инициатора намечаемой деятельности и копия письма-ответа местных исполнительных органов административно-территориальных единиц (областей, городов республиканского значения, столицы), о согласовании условий проведения общественных слушаний прилагается к настоящему протоколу общественных слушаний

Письмо-запрос и письмо-ответ представлены в Приложениях № 1, 2 к настоящему протоколу общественных слушаний.

10. Регистрационный лист участников общественных слушаний прилагается к настоящему протоколу общественных слушаний.

Регистрационный лист участников представлен в Приложении №3 к настоящему протоколу общественных слушаний.

11. Информация о проведении общественных слушаний распространена на казахском и русском языках следующими способами:

1) на Едином экологическом портале:

https://ecoportal.kz/ раздел «Опубликованные общественные слушания», дата публикации: 03/06/2025 г., ссылка - https://hearings.ndbecology.gov.kz/Public/PubHearings/PublicHearingDetail?hearingId=19762

2) на официальном интернет-ресурсе местного исполнительного органа (областей, городов республиканского значения, столицы) или официальном интернет-ресурсе государственного органа-разработчика:

сайте местного исполнительного органа ГУ «Управление природных ресурсов и регулирования природопользования Карагандинской области» в разделе «Общественные слушания». Дата публикации: 02/05/2025 г. https://www.gov.kz/memleket/entities/karaganda-tabigat/press/article/details/202598?lang=ru

(наименование и ссылки на официальные интернет-ресурсы и даты публикации)

3) в средствах массовой информации, в том числе, не менее чем в одной газете, и посредством не менее чем одного теле- или радиоканала, распространяемых на территории соответствующих административно-территориальных единиц (областей, городов республиканского значения, столицы), полностью или частично расположенных в пределах затрагиваемой территории, не позднее чем за двадцать рабочих дней до даты начала проведения общественных слушаний:

газета «Сарыбел» №14 (163) от 18 апреля 2025 года. Представлена к протоколу в Приложении №4.

(название, номер и дата публикации объявления в газете, с приложением сканированного объявления: сканированные титульная страница газеты и страница с объявлением о проведении общественных слушаний)

телеканал «Saryarqa» выход 23 апреля 2025 года. Эфирная справка представлена к протоколу в Приложении №5.

(название теле или радиоканала, дата объявления: электронный носитель с видео- и аудиозаписью объявления о проведении общественных слушаний на теле или радиоканале подлежит приобщению (публикации) к протоколу общественных слушаний)

4) в местах, доступных для заинтересованной общественности на территории соответствующих административно-территориальных единиц (областей, городов республиканского значения, столицы, районов, городов областного и районного значения, сел, поселков, сельских округов), в количестве ___2___ объявлений по адресам:

1. Карагандинская область, Осакаровский район, Жансары а. о., с. Аманконыр, ул. Бейбитшилик, 13 (клуб с. Аманконыр);

2. Карагандинская область, Осакаровский район, Жансары а.о., с. Аманконыр, ул. Бейбитшилик, 7 (здание акимата с. Аманконыр).

Фотоматериалы объявлений о проведении общественных слушаний представлены в Приложении №6 к настоящему протоколу.

12. Решения участников общественных слушаний:

Согласно данным регистрационного листа участников, в общественных слушаниях приняли участие 30 человек, из них 5 зарегистрированных, в том числе: 4 человека, очный личный участник и 1 человек участник посредством конференцсвязи.

В качестве секретаря общественных слушаний утверждена кандидатура Оспанова Н.С. – эколог, проектировщик и представитель ТОО «Сарыарка экология».

Из 30 участников ОС за секретаря Оспанова Н.С проголосовали 30 человек, «против» проголосовало - 0 участников, «воздержались» - 0 участников.

(о выборе секретаря. Указать количество участников общественных слушаний «за», «против», «воздержались»)

Предлагаемый регламент проведения общественных слушаний:

1. Выступление докладчика, рассмотрение материалов проекта в форме доклада.

Предлагаемый регламент – до 20 минут;

2. Обсуждение доклада. Предлагаемый регламент – до 10 минут;

3. Вопросы, замечания, предложения участников общественных слушаний и ответы на них. Предлагаемый регламент – до 20 минут;

4. Подведение итогов и закрытие общественных слушаний. Предлагаемый регламент – до 5 минут.

Участники общественных слушаний в количестве 15 человек проголосовали «за» и утвердили предложенный регламент, проголосовали «против» - 0 участников, «воздержались» - 0 участников.

(об утверждении регламента. Указать количество участников общественных слушаний «за», «против», «воздержались»)

13. Сведения о всех заслушанных докладах:

Доклад представил:

на русском языке – Оспанов Н.С. - эколог, проектировщик и представитель ТОО «Сарыарка экология».

(фамилия, имя и отчество (при наличии) докладчика, должность, наименование представляемой организации)

Доклад по материалам заявки на получение экологического разрешения на воздействие по проекту» отчет о возможных воздействиях на план разведки участка Коктас-9, расположенного в Осакаровском районе Карагандинской области " представлен только на казахском языке, количество страниц – 3 (участники общественных слушаний отказались от доклада на русском языке, поэтому он не был прочитан).

(тема доклада, количество страниц, слайдов, файлов, плакатов, чертежей)

Текст доклада по документам, выносимым на общественные слушания, прилагается в Приложении №7 к настоящему протоколу общественных слушаний.

14. Сводная таблица, которая является неотъемлемой частью протокола общественных слушаний, и содержит все замечания и предложения заинтересованных государственных органов и общественности, представленные в письменной форме в соответствии с пунктом 18 настоящих Правил или озвученные в ходе проведения общественных слушаний; ответы и комментарии Инициатора по каждому замечанию и предложению. Замечания и предложения, явно не имеющие связи с предметом общественных слушаний, вносятся в таблицу с отметкой «не имеют отношения к предмету общественных слушаний».

Вопросы, замечания и предложения от представителей общественности: поступили; от заинтересованных государственных органов: не поступили. Сводная таблица вопросов, замечаний и предложений приведена в Приложении №8 к настоящему протоколу.

15. Мнение участников общественных слушаний о проекте и качестве рассматриваемых документов (с обоснованием), заслушанных докладов на предмет полноты и доступности их понимания, рекомендации по их улучшению:

Замечаний, жалоб и предложений от участников общественных слушаний на предмет полноты и доступности понимания доклада не поступило.

На вопросы от представителей общественности во время проведения общественных слушаний, касательно деятельности предприятия, получены ответы, все вопросы сняты, слушания являются состоявшимися.

(фамилия, имя и отчество (при наличии), должность, наименование представляемой организации, мнения и рекомендации)

16. Обжалование протокола общественных слушаний возможно в судебном и досудебном порядке согласно Административному процедурно-процессуальному кодексу Республики Казахстан

17. Председатель общественных слушаний:

Ибрагимов А. – аким села Аманконыр.

(имя и отчество (при наличии), должность, наименование организации представителем которой является, подпись, дата)


_____ «05» июня 2025 г.

18. Секретарь общественных слушаний:

Оспанов Н.С. – эколог, проектировщик и представитель ТОО «Сарыарка экология».

(имя и отчество (при наличии), должность, наименование организации представителем которой является, подпись, дата)


_____ «05» июня 2025 г.

Приложение №1

Письмо-запрос:

Форма письма-запроса от инициатора общественных слушаний на проведение общественных слушаний в местные исполнительные органы административно-территориальных единиц (района, города)

исходящий номер: 25191135001, Дата: 11/04/2025

(регистрационные данные письма, исходящий номер, дата)

Информируем Вас о: Проведение оценки воздействия на окружающую среду (в том числе сопровождаемой оценкой трансграничных воздействий)

(наименование в соответствии с пунктом 12 настоящих Правил) <https://disk.yandex.kz/client/disk/Коктас%2010>

Будет осуществляться на следующей территории: Карагандинская область, Осаваровский район, Дальний с.о., с.Дальнее

(территория воздействия, географические координаты участка)

Предоставляем перечень административно-территориальных единиц, на территории которых может быть оказано воздействие, и на территории которых будут проведены общественные слушания: Ближайший населенный пункт - село Аманкыяр (ранее - с. Дальнее), которое расположено в в 3,5 км на северо-запад от участка работ.

Предмет общественных слушаний: Отчет о возможных воздействиях к Плану разведки участка Коктас-9

(тема, название общественных слушаний, предмет общественных слушаний в обязательном случае должен содержать точное наименование, место осуществления, срок намечаемой деятельности и наименование инициатора намечаемой деятельности)

Просим согласовать нижеуказанные условия проведения общественных слушаний: В форме открытого собрания по адресу: Карагандинская область, Осаваровский район, с. о. Жансары (ранее – Дальний с.о.), с. Аманкыяр (ранее – с. Дальнее), ул.Бейбитшатилик, 13 (клуб с. Аманкыяр); в режиме онлайн-конференции через платформу Zoom по ссылке - <https://us05web.zoom.us/j/86536406937?pwd=7nlKUKZm4xSUrFdaK1FFFLN8GghR.1>, идентификатор конференции - 865 3640 6937, код доступа - 1111., 03/06/2025 12:00

(место, дата и время начала проведения общественных слушаний)

Место проведения общественных слушаний в населенном (-ых) пункте (-ах) обосновано их ближайшим расположением к территории намечаемой деятельности (3,5 км).

Объявление о проведении общественных слушаний на казахском и русском языках будет распространено следующими способами:

Газета "Saryber" (Сарыбер); Телеканал "Saryarqa"

(наименование газеты, теле- и радиоканала, где будет размещено объявление)

1) Карагандинская область, Осаваровский район, с. о. Жансары (ранее – Дальний с.о.), с. Аманкыяр (ранее – с. Дальнее), ул. Бейбитшатилик, 13 (клуб с. Аманкыяр); 2) Карагандинская область, Осаваровский район, с. о. Жансары (ранее – Дальний с.о.), с. Аманкыяр (ранее – с. Дальнее), ул. Бейбитшатилик, 7 (ГУ «Аппарат акима сельского округа Жансары Осаваровского района Карагандинской области»)

(расположение мест, специально предназначенных для размещения печатных объявлений (доски объявлений))

Просим также подтвердить наличие технической возможности организации видеоконференцсвязи в ходе проведения общественных слушаний.

В соответствии с Экологическим кодексом Республики Казахстан и Правилами проведения общественных слушаний, общественные слушания проводятся под председательством представителя местного

исполнительного органа соответствующей административно-территориальной единицы (района, города). Местный исполнительный орган обеспечивает видео- и аудиозапись открытого собрания общественных слушаний. Электронный носитель с видео- и аудиозаписью всего хода открытого собрания общественных слушаний с начала регистрации до закрытия общественных слушаний и подведением итогов слушаний, подлежит приобщению (публикации) к протоколу общественных слушаний.

В соответствии с требованиями законодательства просим обеспечить регистрацию участников общественных слушаний и видео- и аудиозапись общественных слушаний.»

ТОО "Copper Union Group" (БИН: 230240001498), 8 (701) 991-99-77, mefor121@mail.ru

Представитель: Дзурендзов Б.Б. - директор

Составитель отчета о возможных воздействиях: Матвеева О.В. - инженер-проектировщик ТОО "Сарыарқа экология"

(фамилия, имя и отчество (при наличии), должность, наименование организации представителем которой является, подпись, контактные данные инициатора общественных слушаний)

Приложение №2

Письмо ответ:

Форма письма-ответа инициатору общественных слушаний от местных исполнительных органов административно-территориальных единиц (района, города) на проведение общественных слушаний

исходящий номер: 25191135001, Дата: 14/04/2025

(регистрационные данные письма, исходящий номер, дата)

«В ответ на Ваше письмо (исх. №25191135001, от 11/04/2025 (дата)) о согласовании предлагаемых Вами условий проведения общественных слушаний, сообщаем следующее:
«Согласовываем проведение общественных слушаний по предмету Отчет о возможных воздействиях к Плану разведки участка Коктас-9, в предлагаемую Вами 03/06/2025 12:00. В форме открытого собрания по адресу: Карагандинская область, Осакаровский район, с. о. Жансары (ранее – Дальний с.о.), с. Аманкыяр (ранее – с. Дальнее), ул. Бейбитжолдик 13 (клуб с. Аманкыяр); в режиме онлайн-конференции через платформу Zoom по ссылке - <https://us05web.zoom.us/j/86536406937?pwd=7nlKUlJCaDdsCUrcFdaKlFFTLN8Gdm8.1>, идентификатор конференции - 865 3640 6937, код доступа - 1111 (дату, место, время начала проведения общественных слушаний)»

(к причинам несогласования относятся: место проведения не относится к территории административно-территориальных единиц, на которую может быть оказано воздействие в результате осуществления намечаемой деятельности; дата и время проведения выпадает на выходные и/или праздничные дни, нерабочее время. "Поддерживаем, предложенные Вами способы распространения объявления о проведении общественных слушаний", или "Предлагаем дополнить (изменить) следующими способами, для более эффективного информирования общественности").

«Подтверждаем наличие технической возможности организации видеоконференцсвязи в ходе проведения общественных слушаний».

«Перечень заинтересованных государственных органов: 1, 2.»
ТОО "Copper Union Group" (БИН: 230240001498), 8 (701) 991-99-77, meior121@mail.ru

Представитель: Друенклов Б.Б. - директор

Составитель отчета о возможных воздействиях: Матвеева О.В. - инженер-проектировщик ТОО "Сарыарка экология"

(фамилия, имя и отчество (при наличии), должность, наименование организации представителем которой является, подпись, контактные данные инициатора общественных слушаний).

Приложение №3

Регистрационный лист участников общественных слушаний в форме открытого собрания к протоколу по материалам к заявке на получение экологического разрешения на воздействие по проекту «Отчет о возможных воздействиях на план разведки участка Коктас-9, расположенного в Осакаровском районе Карагандинской области»

03 июня 2025 года в 12:00

«ҚАРАҒАНДЫ ОБЛЫСЫ
ОСАКАРОВ АУДАНЫ
ЖАНСАРЫ АУЫЛДЫҚ ОКРУГІ
ӘКІМНІҢ АППАРАТЫ»
МЕМЛЕКЕТТІК МЕКЕМЕСІ



ГОСУДАРСТВЕННОЕ УЧРЕЖДЕНИЕ
«АППАРАТ АКИМА
СЕЛЬСКОГО ОКРУГА ЖАНСАРЫ
ОСАКАРОВСКОГО РАЙОНА
КАРАГАНДИНСКОЙ ОБЛАСТИ»

101004, Қарағанды облысы, Осакаров ауданы,
Жансары ауылдық округі, Аманжолар ауылы,
Бейбітшілік көшесі, 7 үй
тел.: 8 (72148) 32-0-96

101004, Қарағанды облысы, Осакаровский район,
сельский округ Жансары, село Аманжолар,
улица Бейбیتшілік, дом 7
тел.: 8 (72148) 32-0-96

05.06.2025 № 02-05/84

Управление природных ресурсов
регулирования природопользования
Карагандинской области

Справка

03 июня 2025 года в 12.00 часов в селе Аманжолар Осакаровского района, состоялись общественные слушания по отчету о возможных воздействиях к Плану разведки участка Коктас-9.

В слушании присутствовали 30 жителей сельского округа Жансары.

В начале, а также по ходу проведения общественных слушаний жители села отказались подписать регистрационный лист участников слушаний с ссылкой на то, что подпишут после ознакомления с докладом и отчетом о воздействии (*имеется видеофиксация*).

По настоятельной просьбе жителей села, общественные слушания были продолжены по регламенту.

После завершения общественных слушаний, жители села по неизвестной причине отказались от регистрации.

Тем не менее, по завершению общественных слушаний жителям села дополнительно были разъяснены правила проведения общественных слушаний, в том числе их права и обязанности, как участников общественных слушаний и по ее итогам 4 жителя расписались в регистрационном листе участников слушаний.

Аким сельского округа Жансары







А.Ибрагимов
А.Ибрагимов

Исп. Филатова Е.М.
87214832096

000043

Қоғамдық тыңдауларға қатысушыларды хаттамата ашық отырыс түріндегі тіркесу парағы
 «Сорпер Union Group» ЖШС «Көктас-9» ұясының барлау жоспарына ықпал етпегендер туралы есебі»

2025 жылдың 03 маусым сәтат 12:00

Реттік номер-деңгі	Қатысушының тегі, аты, әкесінің аты (бар болса)	Қатысушының саябаты (мүдделі қоғам, қоғамдық, мемлекеттік орган өкілі, басқарушысы)	Байланыс телефон нөмірі	Қатысу форматы (ақпарат немесе конференция-байланыс арқылы)	Қолда (қоғамдық жауапкершілік қатысушының қолымен)
1	Ахметов, Аманжол	ауыл жұрты	8425.5123010	ақпарат түрде	
2	Асқар Ержан	ауыл жұрты	87778801448	ақпарат түрде	
3	Ибраһимов А. М	мемлекеттік орган өкілі	87770088506	ақпарат түрде	
4	Ибраһимов Н.	ауыл жұрты	87771869891	ақпарат түрде	
5					
6					
7					
8					
9					
10					
11					
12					
13					
14					
15					
16					

Реформалар. Халық үніне құлақ асатын мемлекет

Аудан әкімі ауыл тұрғындарымен кездесті

Аудан әкімі Руслан Нұрмухамбетов ауданы аумағындағы округ тұрғындарымен кездесулері жалғасуда. Осы аптада Сарыөкпе, Мұрғай, Жұдыя, Ертіс және Қаратөмеңгі округтерінің тұрғындарымен кездесулер өтті.



Кездесулер барысында аудан әкімі атқаратын жұмыстар мен 2025 жылға арналған жоспарлармен бөлісті. Аудан округтерінің тұрғындары электор жолдары жөндеу, байланыс саясаты және көптілікті жолдарды жөндеу мәселелерін көтерді.

Сарыөкпе ауданы округінің тұрғындары балалар алаңын орнатып, Астанаға ауылға дейінгі жолды жөндеуді сұраса, Қаратөмеңгі округі спорт алаңын орнату және мектеп қоршауын қалпына келтіру мәселесін талқылады.

Кездесуден кейін Руслан Есбібековті ақпараттары және мәселелері бойынша сабылдды.



Продолжаются встречи акима района Руслана Нұрмухамбетова с жителями сельских округов. В течение недели он провел встречи с населением округов Жұдыя, Мұрғайский и Қаратөмеңгі.

В ходе встреч аким района рассказал о производственной работе и планах на 2025 год. Жители сельских округов подняли вопросы ремонта линий электропередач, качества связи и ремонта внутридворовых дорог.

В Каратөмеңгі округі селісхан округте обсудили вопрос установки спортивной площадки и восстановления школьного оборудования.

После встреч Руслан Есбібековтің ақпараттары мен мәселелерін бойынша сабылдды.

Дарья Хаертинкина

Реформы в действии

В центре внимания - развитие спорта

11 апреля в Осакарове прошла встреча руководителей Управления физической культуры и спорта Карагандинской области Серика Сатиева со спортивной общественностью Осакаровского района.



Цель встречи - разъяснение основных положений ежегодного Постановления Президента и обсуждение реализации государственных программ в сфере физической культуры и спорта на текущий год. Встреча прошла в зале районного отдела образования, где собрались тренеры, учителя физической культуры, сотрудники районного отдела физической культуры и спорта и члены общественной сети района.



В ходе открытого диалога Серик Сатиев подробно остановился на приоритетных направлениях развития спортивной сферы: модернизации инфраструктуры, поддержке спортивных школ, подготовке кадров и вовлечении молодежи в занятия физической культурой. Особое внимание было уделено необходимости повышения доступности спорта для сельского населения.



В завершение встречи Серик Сатиев поблагодарил всех присутствующих за активную гражданскую позицию и подчеркнул, что только совместными усилиями можно создать условия для системного развития физической культуры и спорта в регионе.

Дарья Хаертинкина

ХАБАРЛАНДЫРУ

«Серге Унион Оупар» ЖШС «Кыста-9» учактисін бартау жолдарын жетилди...

Олар сту аумагы: Караганда облысы, Оскаровка ауданы, Жаксары а. а., Аманжол а. а.

Олар сту аумагынын географиялык координаттары: 51°06'42"N, 73°36'30"E.

Учактын географиялык координаттары: 1) 51°05'00"N, 73°38'00"E; 2) 51°05'00"N, 73°39'00"E; 3) 51°02'00"N, 73°39'00"E; 4) 51°02'00"N, 73°39'00"E; 5) 51°05'00"N, 73°35'00"E; 6) 51°04'00"N, 73°38'00"E.

Кыстагы тандулар 2025 жылы 03 маусымда сагат 12:00-де жолкына бойына өтесі: Караганда облысы, Оскаровка ауданы, Жаксары а. а., Аманжол а. а., Кайыбегіні көме, 13 (Аманжол а. а. клубы).

Топтам платформасынын тандуларга катысу үшін өткізілген аныктамасы сізге: https://bit.ly/3v8Lm0j/516-406837?uid=761KUGa4eCUnFdk1FFTLN8QgImk.L. Кадр-роликте кодификаторы: 865 3640 6937. Кору нөме: 1111.

Жоспарланган кызметін бастырылгасы: «Серге Унион Оупар» ЖШС, КР, Алматы а., Мелу ауданы, Достык даң., 1321 үй. БСН: 230240001498. Директоры: Дурумқов Б.Б. Байланыстар: тел. 8 (701) 991-99-77, e-mail: info@121@mail.kz.

Олар сту: «Сарыарқа жолы» ЖШС, КР, Караганда облысы, Караганда а., Кайыбегі бө атындағы ауданы, Олжасов көме, 14Б. БСН: 150640024474. Представитель: Матвеева О.В. Байланыстар: 8 (778) 516-00-85, e-mail: ogra_m_2009@ibn.kz.

Кыстагы тандулардын интернет-арнасына https://ibn.kz/ogru.gov.kz сайтына және https://www.gov.kz/baimlik/akt/ibn/karaganda-tibirga?lang=ru «Кыстагы тандулар» бөліміне тамасуға болды.

Жобаны мақаралар бойынша аныктамасы аяқталды 8 (778) 516-00-85 телефонды арнасы сүруге болды, e-mail: ogra_m_2009@ibn.kz.

Ескертулер мен ұсыныстары «Караганда облысынын табиғи ресурстар және табиғат пайдалануды ретлеу басқармасы» ММ елсіз мақалалар бойынша аныктамасы: ogra@ibn.kz; ogra@mail.ru және Караганда а., Лобань а., 20. Байланыстар: 8 (7212) 56-81-66.

ХАБАРЛАНДЫРУ

«Серге Унион Оупар» ЖШС «Кыста-10» учактисін бартау жолдарын жетилди...

Олар сту аумагы: Караганда облысы, Оскаровка ауданы, Шидерті а. а., Шидерті а. а.

Олар сту аумагынын географиялык координаттары: 50°38'48.00"N, 73°36'41.00"E.

Учактын географиялык координаттары: 1) 50°41'00"N, 73°43'00"E; 2) 50°43'00"N, 73°43'00"E; 3) 50°43'00"N, 73°47'00"E; 4) 50°42'00"N, 73°47'00"E; 5) 50°42'00"N, 73°45'00"E; 6) 50°41'00"N, 73°45'00"E.

Кыстагы тандулар 2025 жылы 03 маусымда сагат 10:00-де жолкына бойына өтесі: Караганда облысы, Оскаровка ауданы, Шидерті а. а., Шидерті а., Мара көме, 37 (Мара көме клубы).

Топтам платформасынын тандуларга катысу үшін өткізілген аныктамасы сізге: https://bit.ly/3v8Lm0j/516-406837?uid=761KUGa4eCUnFdk1FFTLN8QgImk.L. Кадр-роликте кодификаторы: 865 3640 6937. Кору нөме: 1111.

Жоспарланган кызметін бастырылгасы: «Серге Унион Оупар» ЖШС, КР, Алматы а., Мелу ауданы, Достык даң., 1321 үй. БСН: 230240001498. Директоры: Дурумқов Б.Б. Байланыстар: тел. 8 (701) 991-99-77, e-mail: info@121@mail.kz.

Олар сту: «Сарыарқа жолы» ЖШС, КР, Караганда облысы, Караганда а., Кайыбегі бө атындағы ауданы, Олжасов көме, 14Б. БСН: 150640024474. Представитель: Матвеева О.В. Байланыстар: 8 (778) 516-00-85, e-mail: ogra_m_2009@ibn.kz.

Кыстагы тандулардын интернет-арнасына https://ibn.kz/ogru.gov.kz сайтына және https://www.gov.kz/baimlik/akt/ibn/karaganda-tibirga?lang=ru «Кыстагы тандулар» бөліміне тамасуға болды.

Жобаны мақаралар бойынша аныктамасы аяқталды 8 (778) 516-00-85 телефонды арнасы сүруге болды, e-mail: ogra_m_2009@ibn.kz.

Ескертулер мен ұсыныстары «Караганда облысынын табиғи ресурстар және табиғат пайдалануды ретлеу басқармасы» ММ елсіз мақалалар бойынша аныктамасы: ogra@ibn.kz; ogra@mail.ru және Караганда а., Лобань а., 20. Байланыстар: 8 (7212) 56-81-66.

ОБЪЯВЛЕНИЕ



ТОО «Серге Унион Оупар» обьявляеіт о проведении общественных слушаний в форме открытой сессии по Проекту «Отчет о деятельности в 2024 году»...

Территория мероприятия: Карагандинская область, Оскаровский район, с.п. Жаксары, с. Аманжолар.

Географические координаты территории мероприятия: 51°06'42"N, 73°36'30"E.

Географические координаты участка: 1) 51°05'00"N, 73°38'00"E; 2) 51°05'00"N, 73°39'00"E; 3) 51°02'00"N, 73°39'00"E; 4) 51°02'00"N, 73°39'00"E; 5) 51°04'00"N, 73°35'00"E; 6) 51°04'00"N, 73°38'00"E.

Общественные слушания состоятся: 03 июня 2025 года в 12:00, по адресу: Карагандинская область, Оскаровский район, с.п. Жаксары, с. Аманжолар, ул. Кайыбегіні көме, 13 (клуб с. Аманжолар).

Ссылка на онлайн-платформу для участия в слушаниях на платформе Zoom: https://bit.ly/3v8Lm0j/516-406837?uid=761KUGa4eCUnFdk1FFTLN8QgImk.L. Идентификатор конференции: 865 3640 6937. Код доступа: 1111.

Инициатор общественной деятельности: ТОО «Серге Унион Оупар», КР, с. Алматы, Мелу ауданы, пр. Достык, дом 1321. БИН: 230240001498. Директор: Дурумқов Б.Б. Контактный тел.: 8 (701) 991-99-77, e-mail: info@121@mail.kz.

Разработчик: ТОО «Сарыарқа жолы», КР, Карагандинская область, с. Караганда, район им. Кайыбегі бө, ул. Алатаева, 14Б. БИН: 150640024474. Представитель: Матвеева О.В. Контактный тел.: 8 (778) 516-00-85, e-mail: ogra_m_2009@ibn.kz.

С материалами общественных слушаний можно ознакомиться на сайте: https://ibn.kz/ogru.gov.kz и https://www.gov.kz/baimlik/akt/ibn/karaganda-tibirga?lang=ru в разделе «Общественные слушания».

Дополнительную информацию по проектам материалов можно запросить по тел. 8 (778) 516-00-85, e-mail: ogra_m_2009@ibn.kz.

Заявления и предложения принимаеіт ГУ «Управление природными ресурсами и регулированием землепользования Карагандинской области» по адресу: ogra@ibn.kz; ogra@mail.ru в г. Караганда, ул. Лобань, 20. Контактный: 8 (7212) 56-81-66.

ОБЪЯВЛЕНИЕ

ТОО «Серге Унион Оупар» обьявляеіт о проведении общественных слушаний в форме открытой сессии по Материалам в связи с завершением землеустроительных работ...

Территория мероприятия: Карагандинская область, Оскаровский район, Шидертинский с.п. а., Шидерты.

Географические координаты территории мероприятия: 50°38'48.00"N, 73°36'41.00"E.

Географические координаты участка: 1) 50°41'00"N, 73°43'00"E; 2) 50°43'00"N, 73°43'00"E; 3) 50°43'00"N, 73°47'00"E; 4) 50°42'00"N, 73°47'00"E; 5) 50°42'00"N, 73°45'00"E; 6) 50°41'00"N, 73°45'00"E.

Общественные слушания состоятся: 03 июня 2025 года в 10:00, по адресу: Карагандинская область, Оскаровский район, Шидертинский с.п. а., Шидерты, ул. Мара, 37 (дом Културтур).

Ссылка на онлайн-платформу для участия в слушаниях на платформе Zoom: https://bit.ly/3v8Lm0j/516-406837?uid=761KUGa4eCUnFdk1FFTLN8QgImk.L. Идентификатор конференции: 865 3640 6937. Код доступа: 1111.

Инициатор общественной деятельности: ТОО «Серге Унион Оупар», КР, с. Алматы, Мелу ауданы, пр. Достык, дом 1321. БИН: 230240001498. Директор: Дурумқов Б.Б. Контактный тел.: 8 (701) 991-99-77, e-mail: info@121@mail.kz.

Разработчик: ТОО «Сарыарқа жолы», КР, Карагандинская область, с. Караганда, район им. Кайыбегі бө, ул. Алатаева, 14Б. БИН: 150640024474. Представитель: Матвеева О.В. Контактный тел.: 8 (778) 516-00-85, e-mail: ogra_m_2009@ibn.kz.

С материалами общественных слушаний можно ознакомиться на сайте: https://ibn.kz/ogru.gov.kz и https://www.gov.kz/baimlik/akt/ibn/karaganda-tibirga?lang=ru в разделе «Общественные слушания».

Дополнительную информацию по проектам материалов можно запросить по тел. 8 (778) 516-00-85, e-mail: ogra_m_2009@ibn.kz.

Заявления и предложения принимаеіт ГУ «Управление природными ресурсами и регулированием землепользования Карагандинской области» по адресу: ogra@ibn.kz; ogra@mail.ru в г. Караганда, ул. Лобань, 20. Контактный: 8 (7212) 56-81-66.

ИП «Гулине» предоставляет полиграфические услуги: верстка, фото на документы 3/4 и др., календари, магниты, визитки и др. Адрес: ул. Приноксальная, 1 здание Автостанции. тел. 87013069100, 87056292319

«Star Kids» балалар ойын орталығына шақырылды: 1 жасан 13 жасқа дейінгі балалар үшін. Сағат 11.00-ден 20.00-ге дейін жұмыс істейді. Осакаронка кенті, Приноксальная көшесі, 1. Приглашаем Вас в детский развлекательный центр «Star Kids» для детей в возрасте с 1 года до 13 лет. Работаем с 11.00 часов до 20.00. п. Осакаронка ул. Приноксальная, 1 (зд. Автостанции)

23.04.2025 № 34-15/234

ЭФИРНАЯ СПРАВКА

Настоящей справкой подтверждаем о том, что 23 апреля 2025г. на телеканале «SARYARQA» размещено видеообъявление – телегазета о проведении общественных слушаний следующего содержания:

«Copper Union Group» ЖШС «Коктас-9» учаскесін барлау жоспарына ықтимал әсерлер туралы есеп» жобасы бойынша ашық жиналыстар түріндегі қоғамдық тыңдаулар өткізілетіні туралы хабарлайды.

Әсер ету аумағы: Қарағанды облысы, Осакаров ауданы, Жансары а. о., Аманқоңыр а.

Әсер ету аумағының географиялық координаттары: 51°06'42"N, 73°36'38"E.

Учаскенің географиялық координаттары: 1) 51°05'00"N, 73°38'00"E; 2) 51°05'00"N, 73°39'00"E; 3) 51°02'00"N, 73°39'00"E; 4) 51°02'00"N, 73°35'00"E; 5) 51°04'00"N, 73°35'00"E; 6) 51°04'00"N, 73°38'00"E.

Қоғамдық тыңдаулар 2025 жылғы 03 маусымда сағат 12:00-де келесі мекенжай бойынша өтеді: Қарағанды облысы, Осакаров ауданы, Жансары а. о., Аманқоңыр а., Бейбітшілік көш., 13 (Аманқоңыр а. клубы).

Zoom платформасындағы тыңдауларға қатысу үшін онлайн қосылымға сілтеме: <https://us05web.zoom.us/j/86536406937?pwd=7n1KUiGa4xUrcFdaK1FFTLN8Gghm8.1>. Конференция идентификаторы: 865 3640 6937. Кіру коды: 1111.

Жоспарланған қызметтің бастамашысы: «Copper Union Group» ЖШС, ҚР, Алматы қ., Медеу ауданы, Достық даңғ., 132/1 үй. БСН: 230240001498. Директоры: Дәуренқұлов Б.Б., Байланыс тел.: 8 (701) 991-99-77, e-mail: melior121@mail.ru.

Әзерлеуші: «Сарыарқа экология» ЖШС, ҚР, Қарағанды облысы, Қарағанды қ., Қазыбек би атындағы ауданы, Әлиханов көш., 14Б. БСН: 150640024474. Өкілі: Матвеева О.В. Байланыс тел.: 8 (778) 516-00-85, e-mail: olga_m_2008@inbox.ru.

Қоғамдық тыңдаулардың материалдарымен <https://ndbecology.gov.kz> сайтында және <https://www.gov.kz/memleket/entities/karaganda-tabigat?lang=ru> «Қоғамдық тыңдаулар» бөлімінде танысуға болады.

Жобалық материалдар бойынша қосымша ақпаратты 8 (778) 516-00-85 телефондары арқылы сұрауға болады, e-mail: olga_m_2008@inbox.ru.

Ескертулер мен ұсыныстарды «Қарағанды облысының табиғи ресурстар және табиғат пайдалануды реттеу басқармасы» ММ келесі мекенжайлар бойынша қабылдайды: expertiza.upr_krg@mail.ru және Қарағанды қ., Лобода к., 20. Байланыс тел.: 8 (7212) 56-81-66».

«ТОО «Copper Union Group» объявляет о проведении общественных слушаний в форме открытых собраний по Проекту «Отчет о возможных воздействиях к Плану разведки участка Коктас-9».

Территория воздействия: Карагандинская область, Осакаровский район, с.о. Жансары, с. Аманқоңыр.

Географические координаты территории воздействия: 51°06'42"N, 73°36'38"E.

Географические координаты участка: 1) 51°05'00"N, 73°38'00"E; 2) 51°05'00"N, 73°39'00"E; 3) 51°02'00"N, 73°39'00"E; 4) 51°02'00"N, 73°35'00"E; 5) 51°04'00"N, 73°35'00"E; 6) 51°04'00"N, 73°38'00"E.

Общественные слушания состоятся: 03 июня 2025 года в 12:00, по адресу: Карагандинская область, Осакаровский район, с. о. Жансары, с. Аманканыр, ул. Бейбитшилик, 13 (клуб с. Аманканыр).

Ссылка на онлайн подключение для участия в слушаниях на платформе Zoom: <https://us05web.zoom.us/j/86536406937?pwd=7n1KUjGa4xCUrcFdaK1FFTLN8Ggh8.1>. Идентификатор конференции: 865 3640 6937. Код доступа: 1111.

Инициатор намечаемой деятельности: ТОО «Copper Union Group», РК, г. Алматы, Медеуский район, пр. Достык, дом 132/1. БИН: 230240001498. Директор: Дәуренқұлов Б.Б. Контакты: тел. 8 (701) 991-99-77, e-mail: melior121@mail.ru.

Разработчик: ТОО «Сарыарка экология», РК, Карагандинская область, г. Караганда, район им. Казыбек би, ул. Алиханова, 14Б. БИН: 150640024474. Представитель: Матвеева О.В. Контакты: тел. 8 (778) 516-00-85, e-mail: olga_m_2008@inbox.ru.

С материалами общественных слушаний можно ознакомиться на сайте <https://ndbecology.gov.kz> и <https://www.gov.kz/memleket/entities/karaganda-tabigat?lang=ru> в разделе «Общественные слушания».

Дополнительную информацию по проектным материалам можно запросить по тел. 8 (778) 516-00-85, e-mail: olga_m_2008@inbox.ru.

Замечания и предложения принимает ГУ «Управление природных ресурсов и регулирования природопользования Карагандинской области» по адресам: expertiza.upr_krg@mail.ru и г. Караганда, ул. Лободы, 20. Контакты: 8 (7212) 56-81-66».

Заказчик - ТОО «Copper Union Group»

Отдел анализа и выпуска эфира



Б.Сулейменова

Тел.: 8(7212)41-11-25

Аманқоңыр ауылдық клубы

Ауылдық клубның
ландық аты
Пастырлп саясыкері
клубы

Жұмыс тәртібі:
Режимі жұмысы

Қызметкерлер тізімі:
Список работников

Жұмыс жоспарлар:
План жұмысы

Үйірмелер кестесі:
Расписание кружков

Күнтізбелік оқиғалар:
Календарные события

Ауылдық клуб қызметінің
басты бағыттары мен
мақсаттары:
Основные направления
деятельности и цели
сельского клуба

Сельский клуб с.Аманқоңыр

Біздің жетістіктеріміз: Наши достижения

Клуб үйірмелері:
Клубные формирования

Жұмыс жоспарлар:
План жұмысы

Үйірмелер кестесі:
Расписание кружков

Күнтізбелік оқиғалар:
Календарные события

Ауылдық клуб қызметінің
басты бағыттары мен
мақсаттары:
Основные направления
деятельности и цели
сельского клуба

2025.04.22 16:11

ХАБАРЛАНДЫРУ

«Corper Union Group» ЖШС «Коктас-9» учаскесін барлау жастарына ықтимал асерлер туралы сессия жобасы бойынша ашық жиналыстар түріндегі қоғамдық тыңдаулар өткізілетіні туралы хабарлайды.

Әсер ету аумағы: Қарағанды облысы, Осакаров ауданы, Жансары а. о., Аманкөнер а. Учаскесінің географиялық координаттары: 51°06'42"N, 73°36'38"E. Учаскесінің географиялық координаттары: 1) 51°05'00"N, 73°38'00"E; 2) 51°05'00"N, 73°39'00"E; 3) 51°02'00"N, 73°39'00"E; 4) 51°02'00"N, 73°35'00"E; 5) 51°04'00"N, 73°35'00"E; 6) 51°04'00"N, 73°38'00"E.

Қоғамдық тыңдаулар 2025 жылғы 03 маусымда сағат 12:00-де мекенжайы бойынша өтеді: Қарағанды облысы, Осакаров ауданы, Жансары а. о., Аманкөнер а., Бейбітшілік көш., 13 (Аманкөнер а. клубы).

Zooset платформасындағы тыңдауларға қатысу үшін онлайн қосымшаға сілтеме: <https://us03web.zoom.us/j/86536406937?pwd=7e1KLUhGa4xCUlcFdakIFFTLN8QghM.1>. Конференция идентификаторы: 865 3640 6937. Кіру коды: 1111.

Жоспарланған қызметтің бастамшысы: «Corper Union Group» ЖШС, ҚР, Алматы қ., Мелеу ауданы, Достық дңг., 132/1 үй. БСН: 230240001498. Директоры: Дураенқұлов Б.Б. Байланыстар: тел. 8 (701) 991-99-77, e-mail: melior121@mail.ru.

Әзерлеуші: «Сарыарқа экология» ЖШС, ҚР, Қарағанды облысы, Қарағанды қ., Қазыбек би атындағы ауданы, Әлиханов көш., 14Б. БСН: 150640024474. Әкімі: Матвеева О.В. Байланыстар: 8 (778) 516-00-85, e-mail: olga_m_2008@inbox.ru.

Қоғамдық тыңдаулардың материалдарымен <https://ndbcology.gov.kz> сайтта және <https://www.gov.kz/nemeleket/entities/karaganda-tabigat-lang-ru> «Қоғамдық тыңдаулар» бөлімінде танысуға болады.

Жобалық материалдар бойынша қосымша ақпаратты 8 (778) 516-00-85 телефондары арқылы сұрауға болады, e-mail: olga_m_2008@inbox.ru.

Ескертулер мен ұсыныстарды «Қарағанды облысының табиғи ресурстар және табиғат пайдалануды реттеу басқармасы» ММ келесі мекенжайлар бойынша қабылдайды: exp@ta.urp_krg@mail.ru және Қарағанды қ., Лобода қ., 20. Байланыстар: 8 (7212) 56-81-66.

ОБЪЯВЛЕНИЕ

ТОО «Corper Union Group» объявляет о проведении общественных слушаний в форме открытых собраний по Проекту «Отчет о возможных воздействиях и Плану развития участка Коктас-9».

Территория воздействия: Карагандинская область, Осакаровский район, с.о. Жансары, с. Аманкөнер.

Географические координаты территории воздействия: 51°06'42"N, 73°36'38"E. Географические координаты участка: 1) 51°05'00"N, 73°38'00"E; 2) 51°05'00"N, 73°39'00"E; 3) 51°02'00"N, 73°39'00"E; 4) 51°02'00"N, 73°35'00"E; 5) 51°04'00"N, 73°35'00"E; 6) 51°04'00"N, 73°38'00"E.

Общественные слушания состоятся: 03 июня 2025 года в 12:00, по адресу: Карагандинская область, Осакаровский район, с. о. Жансары, с. Аманкөнер, ул. Бейбітшілік, 13 (клуб с. Аманкөнер).

Ссылка на онлайн подключение для участия в слушаниях на платформе Zooset: <https://us03web.zoom.us/j/86536406937?pwd=7e1KLUhGa4xCUlcFdakIFFTLN8QghM.1>. Идентификатор конференции: 865 3640 6937. Код доступа: 1111.

Инициатор планируемой деятельности: ТОО «Corper Union Group», РК, г. Алматы, Медеуский район, пр. Достық, дом 132/1. БИН: 230240001498. Директор: Дураенқұлов Б.Б. Контакты: тел. 8 (701) 991-99-77, e-mail: melior121@mail.ru.

Разработчик: ТОО «Сарыарқа экология», РК, Карагандинская область, г. Караганда, район им. Казыбек би, ул. Әлиханова, 14Б. БИН: 150640024474. Представитель: Матвеева О.В. Контакты: тел. 8 (778) 516-00-85, e-mail: olga_m_2008@inbox.ru.

С материалами общественных слушаний можно ознакомиться на сайте <https://ndbcology.gov.kz> и <https://www.gov.kz/nemeleket/entities/karaganda-tabigat-lang-ru> в разделе «Общественные слушания».

Дополнительную информацию по проектным материалам можно запросить по тел. 8 (778) 516-00-85, e-mail: olga_m_2008@inbox.ru.

Замечания и предложения принимаются ГУ «Управление природных ресурсов и регулирования природопользования Карагандинской области» по адресу: exp@ta.urp_krg@mail.ru и г. Караганда, ул. Лобода, 20. Контакты: 8 (7212) 56-81-66.

Приложение №7

Доклад к общественным слушаниям в форме открытых собраний по проекту «Отчет о возможных воздействиях к Плану разведки участка Коктас-9»

Здравствуйтесь, уважаемые участники общественных слушаний!

Меня зовут Оспанов Н., я являюсь представителем ТОО «Сарыарка экология», разработавшим проект «Отчет о возможных воздействиях к Плану разведки участка Коктас-9»

Краткое описание намечаемой деятельности

Настоящим Отчетом о возможных воздействиях рассматриваются геологоразведочные работы твердых полезных ископаемых на лицензионной площади участка Коктас-9 в Карагандинской области.

Участок работ Коктас-9 административно расположен на территории Осакаровского района Карагандинской. Ближайшие населенные пункты: п. Молодежный в 34 км в юго-западном направлении от участка работ, пос. Тельманское в 30,2 км на юго-запад от участка работ, пос. Лиманное в 8,3 км на северо-запад от участка работ и п. Аманкөныр (Дальнее) в 3,5 км на северо-запад от участка работ.

Инициатор намечаемой деятельности: ТОО «Copper Union Group».

ТОО «Copper Union Group» обладает правом недропользования согласно Лицензии на разведку твердых полезных ископаемых №2845-EL от 12 сентября 2024 года Министерством промышленности и строительства Республики Казахстан.

Площадь лицензионной территории составляет 19,4 км² и находится в пределах 9-ти блоков.

Цель намечаемых работ - проведение разведки медь-золотосодержащих руд на участке Коктас-9 в комплексе с наземными геофизическими исследованиями, обеспечивающими уточнение структурного положения, размеров и морфологии рудных тел, качеств и свойств полезного ископаемого.

Работы по проекту предусматривается провести в течение 2025-2029 гг., непосредственно полевые работы начнутся летом 2025 г. Все работы, сопровождающиеся эмиссиями, предусматриваются в 2025-2028 гг. Работы будут выполняться вахтовым методом.

Поставленные планом разведки задачи предусматривается решить следующим комплексом методов: -Поисковые маршруты, - Топографические работы, - Наземные геофизические работы,- Горные работы (канавы), - Буровые работы (колонковое бурение), - Гидрогеологические исследования, - Опробование, - Лабораторные исследования, - Камеральные работы, -Оценка ресурсов по стандартам KAZRC.

Для изучения верхней части рудной зоны, на участках с мощностью рыхлых отложений не превышающей 5 м. предусматривается механизированная проходка одноковшовым экскаватором канав средней глубиной 2 м и средней шириной 1.5 м. Опробование канав будет осуществляться сплошным бороздовым способом по двум стенкам либо почв.

Проектом предусматривается проходка 10 канав, средней длиной 200 м. Перед проведением документации и опробованием канавы зачищаются вручную по 1-й из стенок, на сопряжении с полотном канав по всей длине канавы.

Скважины проектируются для заверки результатов геохимических и геофизических работ, проверки на рудоносность выявленных в процессе поисковых маршрутов минерализованных зон и структур, определения морфологии и размеров рудных зон. Для реализации геологического задания по оценке перспектив на медное оруденение намечено пробурить 2000 пог.м., 20 скважин.

Буровые работы будут сопровождаться необходимыми объемами гидрогеологических, инженерно-геологических, геофизических работ, опробованием керна скважин, лабораторных работ и технологических исследований. Бурение планируется проводить колонковым способом, После проведения всех работ производится ликвидация последствий нарушения земель, при которой недропользователь производит рекультивацию участков.

Атмосферный воздух

По предварительной оценке, в период проведения разведочных работ, возможно поступление в атмосферу порядка 10 видов загрязняющих веществ.

Все работы, сопровождающиеся выбросами в атмосферный воздух, предусматриваются в 2025-2028 гг. Предварительное максимальное количество выбросов ЗВ составит (без учета выбросов от передвижных источников) – порядка 3,13 тонн в год.

Суммарные выбросы загрязняющих веществ от передвижных источников (автотранспорта) нормированию не подлежат. Плата за выбросы загрязняющих веществ от автотранспортных средств производится по фактическому расходу топлива. Источники выбросов на участке объединены в следующие группы :

- Проходка и засыпка канав;
- Организация врезов (буровых площадок) и зумпфов;
- ДВС (двигатель внутреннего сгорания) буровых установок;
- Топливозаправщик;
- Работа спецтехники.

На площадке используются спецтехника: экскаваторы, бульдозеры, работающие на дизельном топливе.

Анализируя результаты проведенного расчета рассеивания загрязняющих веществ в атмосфере, можно сделать вывод, что превышений ПДК ЗВ на границе СЗЗ и жилой зоны не будет, концентрации на границе не превышают допустимых норм. Максимальные уровни загрязнения создаются только на площадке проведения работ или в непосредственной близости.

Производственная деятельность по разведке твердых полезных ископаемых согласно санитарным правилам «Санитарно-эпидемиологические требования к санитарно-защитным зонам объектов, являющихся объектами воздействия на среду обитания и здоровье человека», утвержденных Приказом и.о. Министра здравоохранения Республики Казахстан от 11 января 2022 года №ҚР ДСМ-2, рассматривается как неклассифицированный вид деятельности.

Согласно п 7.12 Раздела 2 Приложения 2 Экологического кодекса Республики Казахстан разведка твердых полезных ископаемых относится к объектам II категории.

Отходы

В процессе производственных работ и жизнедеятельности персонала на участке проведения разведочных работ отходы потребления представлены твердо-бытовыми отходами. Количество отходов около 0,93 тонн в год. Капитальный ремонт и техническое обслуживание спецтехники будет осуществляться по мере необходимости в сервис-центрах ближайших населенных пунктах. Замена масел, фильтров, шин и других расходных частей будет производиться в специализированных предприятиях.

Согласно ст.321 Экологического кодекса РК, запрещается смешивание отходов, подвергнутых раздельному сбору, на всех дальнейших этапах управления отходами. Таким образом, отходы будут храниться в разной таре и сдаваться на утилизацию специализированным предприятиям согласно заключенным договорам.

Поверхностные и подземные воды. Водоснабжение

Гидрографическая сеть представлена верховьями рек Оленты и Шидерты и их притоками. Долины этих рек широкие, до 8-10 км в поперечнике при ширине современного русла в пределах 5-10 м, изредка до 50 м. Они имеют постоянные водотоки только весной в дождливые летние месяцы.

В 25-ти км на восток и северо-восток от участка работ проходит канал Иртыш-Караганда, на расстоянии от 24 до 26 км на восток и юго-восток от участка работ расположены вдхр. Гидроузлов № 7 и 8. Река Оленты протекает в 5-ти км на северо-западе от участка работ.

В связи с вышесказанным, участок работ не попадает в водоохранную зону и полосу.

Питьевое водоснабжение будет осуществляться в бутилированной таре, приобретаемых из пунктов оптово-розничной близлежащих поселков. Техническая вода также привозная.

Сбросы в поверхностные и подземные водные объекты, недра или на земную поверхность намечаемой деятельностью не предусмотрены.

Таким образом, с учетом заложенных проектом природоохранных мероприятий, отрицательные последствия от прямого воздействия на водные ресурсы будут исключены.

Животный и растительный мир

Растительность района имеет степной характер с довольно пышным и обильным травостоем в долинных равнинах и логах. Только в русле р. Оленты имеются заросли кустарников.

На территории района расположен Белодымовский (Акдынский) зоологический заказник, который находится в 40 км от пос. Молодежный. В нем отмечено 80 видов птиц и 33 вида млекопитающих. Из зверей обитают волк, лисица, корсак, заяц, сурок, барсук, суслик, хомяк, из птиц - утка, гусь, куропатка и другие виды.

В соответствии со ст. 17 Закона Республики Казахстан от 9 июля 2004 года № 593 «Об охране, воспроизводстве и использовании животного мира», для снижения негативного влияния на животный мир в целом, необходимо выполнение следующих мероприятий:

- складирование и вывоз отходов производства и потребления в соответствии с принятыми в проекте решениями, что позволит избежать образования неорганизованных свалок, которые могут стать причинами ранений или болезней животных, а также возникновения пожаров;

- перемещение техники только в пределах специально обустроенных внутриплощадочных и межплощадочных дорог, в целях предотвращения столкновений с животными и разрушений их жилья;

- установка информационных табличек в местах ареалов обитания животных, которые имеют охотничье-промысловое значение;

- применение поддонов при заправке спецтехники, в целях исключения проливов и, как следствие, отравления подземных животных;

- проведение инструктажа с персоналом о недопустимости охоты на животных и разорении жилья животных и птиц;

- исключение вероятности возгорания участков на территории, прилегающей к хозяйственному объекту, строго соблюдая правила противопожарной безопасности.

В непосредственной близости от района расположения объекта историко-архитектурные памятники, охраняемые объекты, археологические ценности, а также особо охраняемые и ценные природные комплексы (заповедники, заказники, памятники природы) отсутствуют.

Варианты осуществления намечаемой деятельности

Рассматриваемый в Отчете вариант осуществления намечаемой деятельности является наиболее рациональным.

Проектируемая деятельность не подразумевает использование альтернативных технических и технологических решений и мест расположения объекта, наиболее приемлемым вариантом являются принятые проектные решения. Другие варианты

размещения объектов не рассматривались, т.к. ранее проведенные геологоразведочные работы подтвердили целесообразность изучения данного месторождения.

Вероятность возникновения аварий

Вероятность возникновения отклонений, аварий и инцидентов в ходе намечаемой деятельности – невелика.

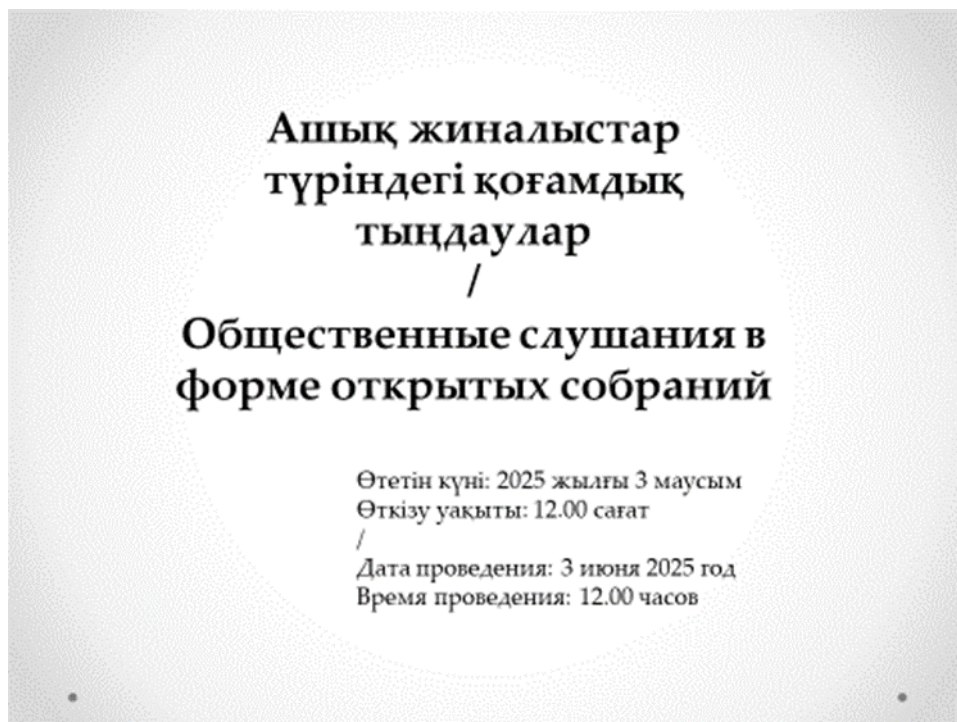
Проектом эксплуатации предусматриваются технические и проектные решения, обеспечивающие высокую надежность и экологическую безопасность производства. Однако, даже при выполнении всех требований безопасности и высокой подготовленности персонала потенциально могут возникать аварийные ситуации, приводящие к негативному воздействию на окружающую среду. Анализ таких ситуаций не должен рассматриваться как фактический прогноз наступления рассматриваемых ситуаций.

Рассматриваемое производство (геологоразведочные работы) не является опасным по выбросу взрывоопасных газов и горючей пыли.

Риск возникновения аварийных ситуаций при эксплуатации, главным образом, связан с работой горной техники или обеспечении экскавации и транспортировки горной массы.

В связи с удаленностью производства от населенных пунктов воздействие на людей, ожидается низким.

Вероятность масштабных (крупных) аварий при эксплуатации очень низка.



**Ашық жиналыстар
түріндегі қоғамдық
тыңдаулар**

/

**Общественные слушания в
форме открытых собраний**

Өтетін күні: 2025 жылғы 3 маусым

Өткізу уақыты: 10.00 сағат

/

Дата проведения: 3 июня 2025 год

Время проведения: 10.00 часов

Қоғамдық тыңдаулардың тақырыбы:

Предмет общественных слушаний:

**«Коктас-9» барлау жоспарына әсер ету
туралы есеп**

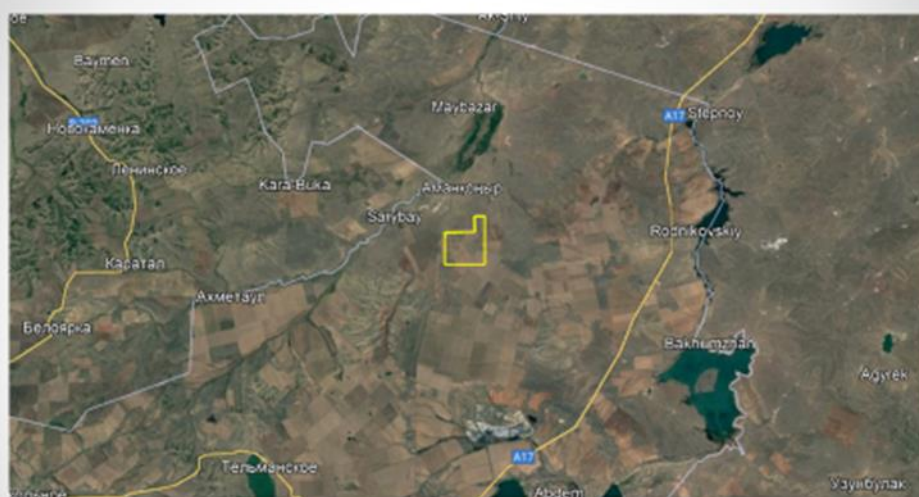
/

**Отчет о возможных воздействиях к
Плану разведки участка Коктас-9**

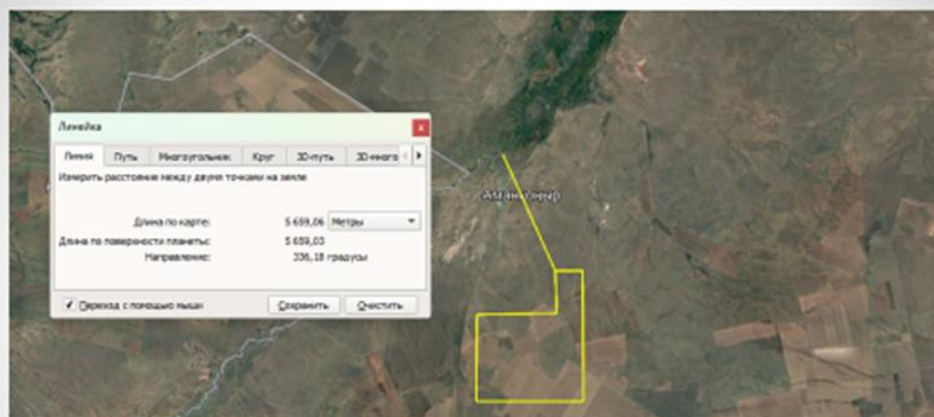
Жоспарланған қызметтің бастамашысы / Инициатор намечаемой деятельности:
ТОО «Copper Union Group» ЖШС



Лицензиялық аумақтың орналасқан жері
Расположение лицензионного участка



Жоспарланған жұмыс алаңының орналасқан жері
Расположение участка планируемых работ



Учаскенің жер үсті су көздеріне қатысты орналасуы (Өлеңті өзені)
 Расположение участка относительно поверхностных
 водных источников (р. Оленты)

қоршаған ортаға эмиссиялар/ эмиссии в окружающую среду

- АЗ шығарындыларының алдын ала саны (жылжымалы көздерден шығарындыларды есепке алмағанда):
- Предварительное количество выбросов ЗВ составит (без учета выбросов от передвижных источников):
- ✓ 2025 ж./г. – 1,074 т/жылына/т/год.
- ✓ 2026-2028 ж./г – 3,12 т/жылына/т/год.
- Қалдықтардың түзілуі:
- Образование отходов:
- ✓ Тұрмыстық қатты қалдықтар/ Твердые бытовые отходы – 0,93 т/жылына/т/год.

Приложение №8

Сводная таблица вопросов, замечаний и предложений, полученных до и в ходе общественных слушаний в форме открытого собрания к заявке на получение экологического разрешения на воздействие по проекту «Отчет о возможных воздействиях на план разведки участка Коктас-9»

03 июня 2025 года

№ п/п	Замечания и предложения участников (фамилия, имя и отчество (при наличии) участника, должность, наименование представляемой организации)	Ответы на замечания и предложения (фамилия, имя и отчество отвечающего, должность, наименование представляемой организации)	Примечание (снятое замечание или предложение, «не имеет отношения к предмету общественных слушаний»)
Замечаний и предложений от участников не поступило			
Заинтересованный государственный орган	Замечания и предложения	Ответы на замечания и предложения (фамилия, имя и отчество отвечающего, должность, наименование представляемой организации)	Примечание (снятое замечание или предложение)
Замечаний и предложений от заинтересованных государственных органов не поступило.			

№ п/п	Замечания и предложения участников (фамилия, имя и отчество (при наличии) участника, должность, наименование представляемой организации)	Ответы на замечания и предложения (фамилия, имя и отчество отвечающего, должность, наименование представляемой организации)	Примечание (снятое замечание или предложение, «не имеет отношения к предмету общественных слушаний»)
1	<p>Жолекова – Аманқоңыр ауылының тұрғыны.</p> <p>Сұрақ-ұсыныс: қандай мақсатпен қазылады, немене бар ол жерде?</p>	<p>Оспанов Н.С. – эколог, жобалаушы және «Сарыарқа экология» ЖШС өкілі.</p> <p>Жауап: Мемлекеттен алынған лицензия, мысты барлауға арналған. Лицензия 6 жылға беріледі, сол жылдары қазба жұмыстары, барлау жүргізіліп, соның нәтижесінде қорытынды шығарылады.</p>	Алынды
2	<p>Жолекова - Аманқоңыр ауылының тұрғыны.</p> <p>Сұрақ: Ауыл тұрғындарына немене пайдасы бар, немен қамтамасыз етесіздер бізді, қандай жағдай жасайсыздар? Вреды (зияны) қандай?</p>	<p>Мирзакулов Р.И. - «Copper Union Group» ЖШС өкілі.</p> <p>Жауап: Бұл проектты Департамен Экологии толықтай тексеріп шыққан, Управление охраны природы Қарағанды облысының толықтай осы проектты қарайды, қазіргі жүргізіліп жатқан ашық қоғамдық жиналыс полностью видеомен, протоколмен бірге порталға жүктеледі, кез келген уақытта ашып, кіріп қарай аласыздар. Сұрақ-жауап по</p>	Алынды

		<p>факту бәрі болады, ал жұмыс орнында ешқандай жарылыс, атқыла жұмыстары болмайды, тек бұрғылау, барлау жұмыстары жүргізіледі. Ол жерде тек шаң болады, оның өзінің белгілі шектік аймақтары белгіленген. 300-400 м баруы мүмкін, ауыл тұрғындарына шаң жетпейді. Ал қалдықтар полигонға апарылады. Ал жұмыс барысында барлау жүргізіледі, қаншалықты мыс көлемі бар деген сияқты мәселелер тексеріледі. Ауыл тұрғындарына техникамен көмек кез келген уақытта көрсетіледі, мәдениет үйіне көмек болады. Жұмыс біткен кезде қазылған жерлердің барлығы жабылады, ал егер мыс табылып жатса, ол басқа органдар келіп жұмыстар атқарады.</p>	
3	<p>Жолекова – Аманқоңыр ауылының тұрғыны.</p> <p>Сұрақ: сол жерде ар екенін қайдан білдіңіздер?</p>	<p>Мирзакулов Р.И. – эколог «Copper Union Group» ЖШС өкілі.</p> <p>Жауап: СССР кезінде тарихи даныйлар бар, яғни кезінде ғалымыдар он зерттеген, осындай жерде осындай көлемде мыс бар деген сияқты. Біз сол жерлерді тексереміз, тіпті ол жеде ештеге болмауы да мүмкін. Біз барлық 9 блокқа барлау жасамаймыз, геологтар таңдайды. сол жерлерде ғана жұмыс жүргізілді.</p>	Алынды
4	<p>Асқар Е. –Аманқоңыр ауылының тұрғыны</p> <p>Сұрақ: жұмысқа келген техникалар, енді қаншама техника келеді. Солар халыққа кішкене жақындап, мына ой шұңқырлы жерлерді тегістеп, жолымызды жөндеп берсе жақсы болар еді</p>	<p>Мирзакулов Р.И. - «Copper Union Group» ЖШС өкілі.</p> <p>Жауап: біздің тарапымыздан сіздердің әрбір аул тұрғыны жасаған сұрауларыңыз, тілектеріңіз полностью қарастырылады. Жұмыстар жасалынады. Жолдарды тегістеп бере аламыз, біреулерге скважина қазып беру деген сияқты жұмыстар жасалады.</p>	Алынды
5	<p>Аңсаған М.–Аманқоңыр ауылының тұрғыны</p> <p>Сұрақ: келген геологтар өз командасымен келеді ме, әлде ауыл</p>	<p>Мирзакулов Р.И. - «Copper Union Group» ЖШС өкілі.</p> <p>Жауап: негізі өз командаларымен келеді, егер ауыл тұрғындарының арасында мамандар болса сөйлесуге болады</p>	Алынды

	тұрғындарын да жұмысқа аласыздар ма?		
Заинтересованный государственный орган	Замечания и предложения	Ответы на замечания и предложения (фамилия, имя и отчество отвечающего, должность, наименование представляемой организации)	Примечание (снятое замечание или предложение)
Замечаний и предложений от заинтересованных государственных органов не поступило.			